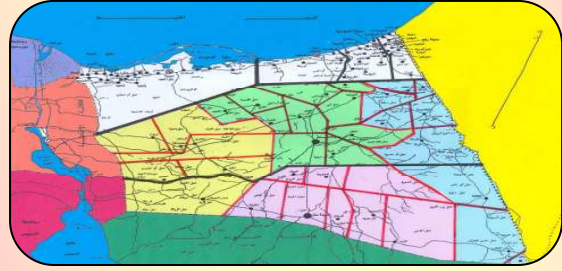
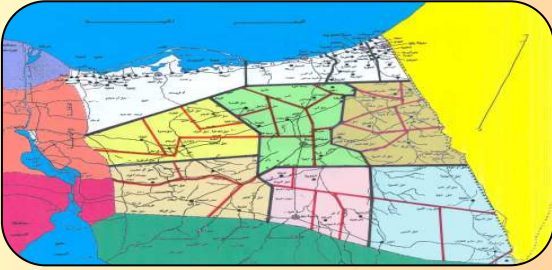
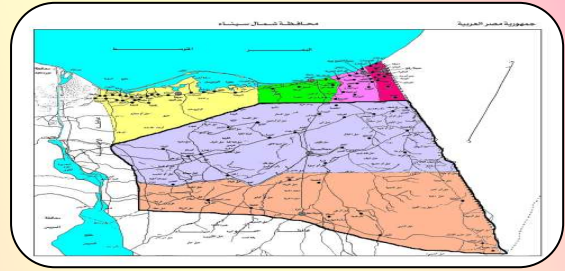
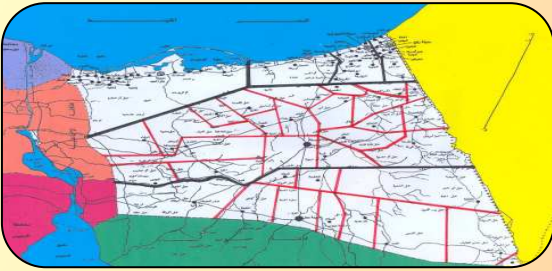


محافظة شمال سيناء



مركز المعلومات

حالة دعم قرار تقسيم إداري جديد بوسط سيناء



ديسمبر ٢٠٠٨



حالة دعم قرار عن إنشاء تقسيم إدارى جديد فى وسط سيناء

مقدمة :

على الرغم من مرور ١٥ عاما على إقرار المشروع القومى لتنمية وتعمير سيناء والذى أقره مجلس الوزراء فى أكتوبر ١٩٩٤ إلا ان المشروعات التى تضمنها المشروع لم تكتمل بعد وبصفه خاصه منطقة وسط سيناء التى تمثل الحلقة المفصلية بين الشمال والجنوب .

ذلك أن منطقة وسط سيناء تعد إحدى المناطق الهامة فى المنظومة التنموية لشبه جزيرة سيناء التى تقتضى توسيع رحاب التنمية فى ظل الفراغ السكانى من جانب وعدم كفاية البرامج التنموية من جانب آخر .

وقد ركز الرئيس حسنى مبارك على التوسع العمرانى بالمناطق الصحراوية بهذه المناطق حيث أشار سيادته فى خطابه أمام المؤتمر التاسع للحزب الوطنى فى نوفمبر سنة ٢٠٠٧ الى سيناء كمجال حيوى لمستقبل التنمية فى مصر .

وجاء التأكيد على إحياء المشروع القومى لتنمية سيناء فى اعقاب الاحداث الاخيرة التى مرت بالمنطقة وتأثير الرأى العام على ضرورة الاهتمام بمنطقة وسط سيناء وتنميتها زراعيا وصناعيا وتوصيل مياه ترعة السلام إلى منطقة السر والقوارير لتحقيق التوطين بهذه المنطقة و تحقيق الاستقرار على حدودنا الشرقية .

وفى حقيقة الأمر فإن منطقة وسط سيناء التى تضم بعض القبائل العربية مثل الترايين والتيها والأحيوات والسواركة والعيابدة والحويطات وبلى والعازمة تمثل منطقة طرد لأهلها بسبب ما تتعرض له من ظروف مناخية من جهة ونقص المشروعات التنموية التى تجذب السكان من جهة أخرى .

ذلك أن البرامج التنموية التى استهدفت وسط سيناء والتى شملت البرنامج القومى للتنمية الريفية (شروق) والمركز القومى للبحوث بقرية أم شبحان والتجمعات الزراعية بوسط سيناء لم تسهم فى تحقيق التواجد السكانى والتنمية العمرانية بهذه المنطقة الحيوية .

وعلى ضوء ذلك فإن تعمير منطقة الوسط يستلزم اعادة النظر فى التقسيم الادارى لتسهيل وصول الخدمات لهذه المناطق واعادة رسم خريطة التنمية بهذه المنطقة الحيوية .

أولاً : توصيف المشكلة :

خلل فى الخصائص السكانية و إنخفاض فى مستوى المعيشة بمنطقة وسط سيناء على الرغم من توافر العديد من الموارد الطبيعية و مصادر الثروة - حيث تبلغ مساحة وسط سيناء (مركزى الحسنة ونخل) - (٢١٦٥٦) كم ٢ اى حوالى ٧٩٪ من مساحة المحافظة و يقيم بهذه المنطقة (٣٥١١٤) نسمة أى حوالى ١٠٪ من سكان المحافظة .

ثانياً : القيود التى تؤثر على المشكلة :

- ١ - تناثر العمران فى مناطق متباعدة ساعد على صعوبة الانتقال وتقديم الخدمات وادى إلى احجام المواطن المصرى عن الإقامة بمنطقة الوسط .
- ٢ - قلة الخدمات والبنية الاساسية على مساحة كبيرة حيث يمثل وسط سيناء ٧٩٪ من مساحة محافظة شمال سيناء .
- ٣ - وعورة الأراضى وتباين وقسوة الطقس والمناخ .
- ٤ - تذبذب سقوط الأمطار أدى الى هجرة البدو من الوسط واحتمالات توافر المياه على اعماق كبيرة .
- ٥ - العادات والتقاليد المتوارثة .

ثالثاً : المتغيرات التى تؤثر على المشكلة :

- ١ - فرص وأفاق الأستثمار فى منطقة الوسط من خلال انشاء منطقة للصناعات الثقيلة .
- ٢ - اهتمام الدولة با لسكان للإقامة بالوسط لضمان الأستقرار بها من خلال انشاء زمام السرو والقوارير (٨٥) الف فدان .
- ٣ - توفير الأمن بالوسط لإستقرار الانشطة الاقتصادية وتحقيق الأمان للسكان

رابعاً : الفكرة الاساسية :

تقسيم منطقة وسط سيناء الى مراكز رئيسية يضم كل مركز مجموعة من القرى المحيطة به حتى يمكن توفير الخدمات للمواطنين فى سهولة ويسر.

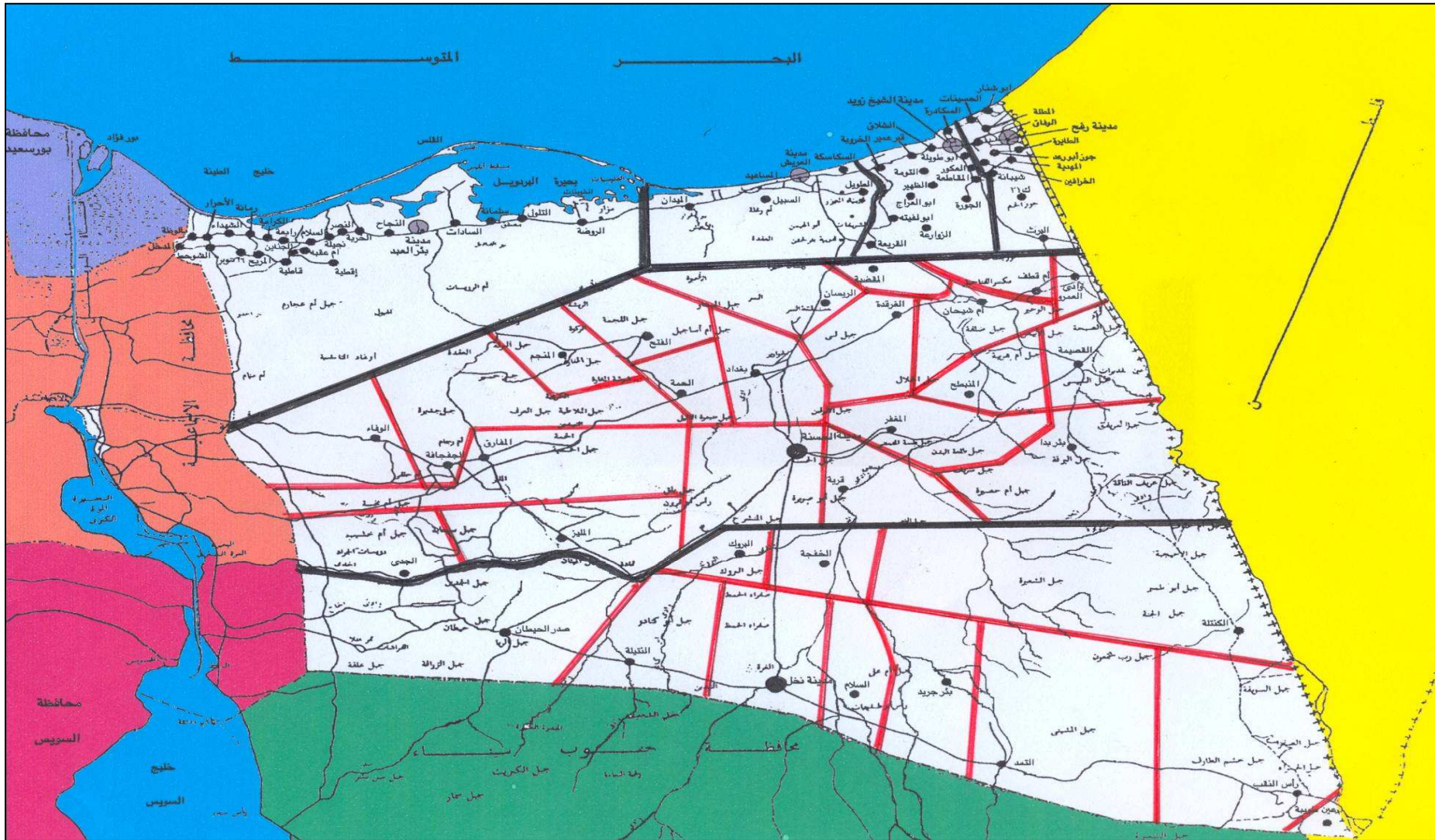
الهدف :

تحقيق التنمية المتوازنة على كل شبر من ارض سيناء .

الأسس والأعتبارات التى روعت لتنفيذ الفكرة :

- ١- الأنشطة الاقتصادية المتوازنة لكل مركز .
- ٢- التوزيع المكانى للقبائل بما لا يخل بالبعد الاجتماعى .
- ٣- المتابعة الميدانية من خلال رؤساء هذه المراكز .
- ٤ - تحقيق الأمن والأمان لهذه المناطق والمناطق الحدودية التى تقع على حدود مصر الشرقية .
- ٥- تحقيق التوازن فى الكثافة السكانية على مستوى المراكز .

شكل (1) - التقسيم الإداري الحالي



خامساً : الحلول وبدائل الحلول :

البديل الاول :التقسيم الإدارى الجديد (٤ مراكز أدارية)

تقسم منطقة الوسط الى أربعة مراكز رئيسية يضم كل مركز مجموعة من القرى المحيطة به والتي تقع فى نطاقه يقوم بالأشراف عليها رئيس المركز وتشمل :-

١ - مركز القسيمة :

ويضم القرى الآتية (القسيمة - وادى العمرو - أم قطف - ام شيحان - المنبطح - الكنتلا - بئر بدا - رأس النقب - عين طويبه) مع ملاحظة أنه تم استقطاع الجزء الغربى من قرية الكنتلا لصالح قرية الخفجة بمركز نخل .

٢ - مركز الحسنه :

ويضم القرى الآتية (مدينة الحسنه - المقضبة - الريسان - الغرقدة - إقرية - بغداد - المغفر - المغارة - المنجم - الحمه)

٣ - مركز نخل :

ويضم القرى الآتية (مدينة نخل - الخفجة - البروك - التمد - السلام - بئر جريد - النتيلت)

٤ - مركز الجفافة :

ويضم القرى الآتية (الجفافة - الوفاق (الكيلو ٦٤) - المفارق - سدر الحيطان - وادى المليز - الجدى) .

المزايا :

- توازن توزيع السكان فى المراكز المقترحة .
- ملائمة مراكز الاتصالات والبريد وتواجدها فى معظم المراكز المقترحة .
- توازن فى الكتلة السكنية بالمراكز (عدد الوحدات السكنيه) .
- انتظام توزيع الامداد بمياه الشرب من المصادر المختلفة .
- تكامل شبكة الطرق فى نطاق كل مركز .
- تشابه توزيع خدمة التعليم الابتدائى والاعدادى مع البديل الثانى مع توافر هذه الخدمة فى كل المراكز المقترحة .

- تشابه فى خدمة التعليم الأزهرى مع البديل الثانى .
- توزيع عادل لخدمة التمويين (مكاتب - بقالين تمويينيين - محطات وقود) .
- توزيع مناسب لخدمات الصحة والشباب والتضامن الاجتماعى على نطاق المراكز المقترحة .
- تشابه فى توزيع آبار الرى ونقاط الاطفاء مع البديل الأول .

العيوب :

- جهد أضافى للقائمين على العمل التنفيذى لمتابعة السيطرة على الحدود الشرقية للمركز .
- توزيع غير عادل فى خدمة التعليم الثانوى .
- توزيع ملائم لوضع القبائل عدا مركز القسيمة .

البديل الثانى : التقسيم الادارى الجديد (٦ مراكز ادارية)

تقسيم ادارى جديد بمنطقة الوسط يشمل ستة مراكز (القسيمة- الحسنات - الجفجافة - رأس النقب - نخل - سدر الحيطان) يضم كل منهما مجموعة من القرى التى تقع فى نطاقه.

١- **مركز القسيمة** : ويضم قرى وادى العمرو - ام قطف - ام شيحان - القسيمة - المنبطح - المغفر - بئر بدا مع استقطاع الجزء الغربى من قرية المغفر لصالح قرية اقرية .

٢- **مركز الحسنات** : ويضم قرى المقضبة - الريسان - الغرقدة - اقرية - بغداد - المغارة - الحمات - مدينة الحسنات .

٣- **مركز الجفجافة** : ويضم قرى المنجم - الجفجافة - الكيلو ٦٤ (الوفاق) - المفاق .

٤- **مركز رأس النقب** : ويضم قرية الكنتلا - رأس النقب - التمد - قرية عين طويبة واستقطاع الجزء الغربى من قرية الكنتلا لصالح قرية الخفجة .

٥- **مركز نخل** : ويضم الخفجة - البروك - السلام - بئر جريد - مدينة نخل مع استقطاع الجزء الغربى من قرية البروك لصالح قرية النتيلا .

٦- **مركز سدر الحيطان** : ويضم قرى وادى المليز - الجدى - النتيلا - سدر الحيطان

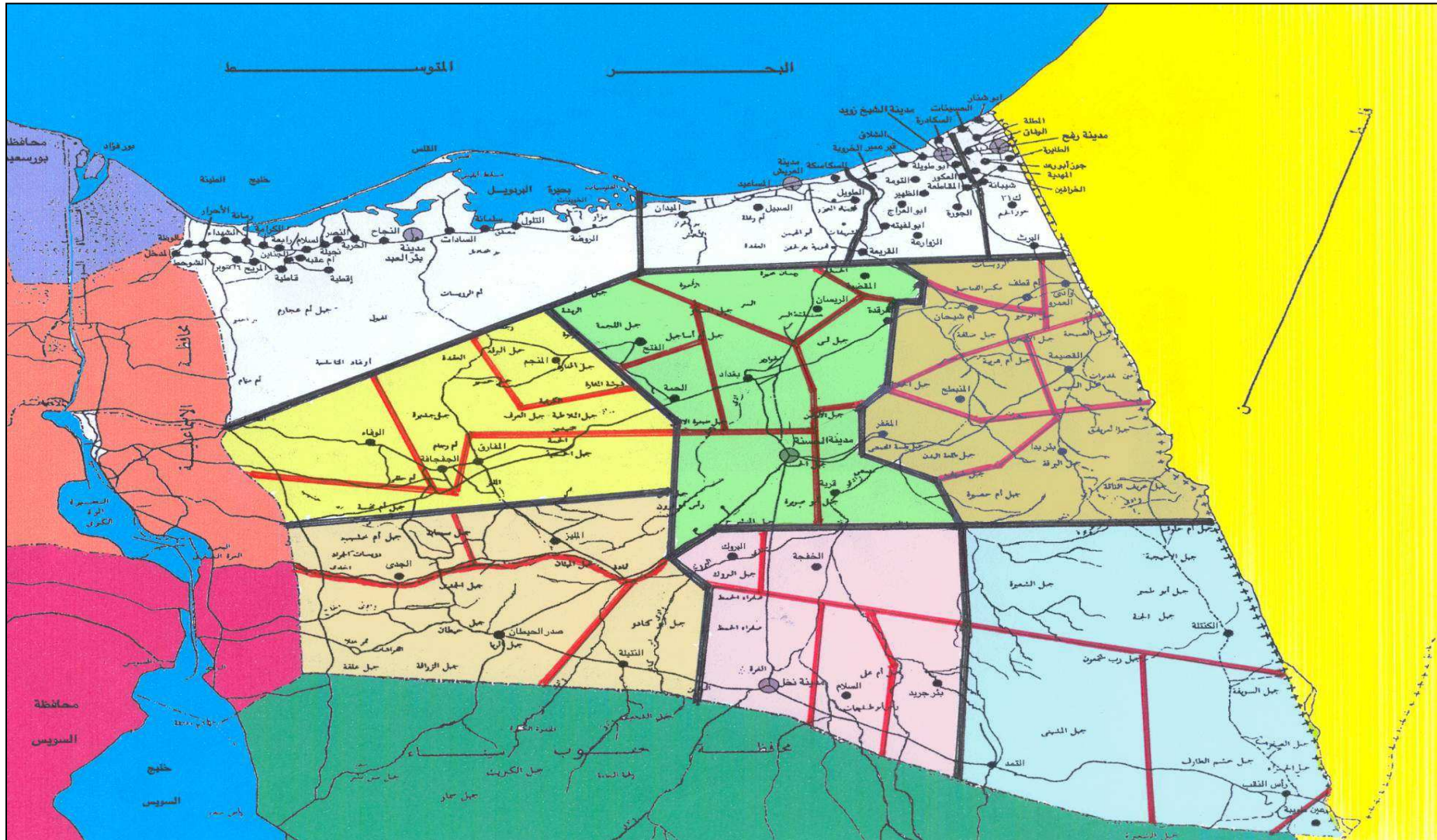
المزايا :

- توازن واضح فى مساحات المراكز يعطى فرصة للقيادات التنفيذية لمتابعة المشروعات واحتياجات المواطنين .
- توزيع ملائم لوضع القبائل .
- تشابه خدمة التعليم الابتدائى والأعدادى مع البديل الاول مع توافر هذه الخدمة فى كل المراكز المقترحة .
- تشابه فى خدمة التعليم الازهرى مع البديل الاول .
- تشابه فى توزيع آبار الرى ونقاط الاطفاء مع البديل الاول .
- دائرة تأثير التنمية الى حد ما مناسبة .

العيوب :

- تباين فى تعداد السكان حيث يتراوح عدد السكان ما بين ٨١٨٨ نسمة فى مركز الحسنه الى ٢٧١٧ نسمة فى مركز سدر الحيطان .
- خلل واضح فى الكتله السكنيه بالمراكز المختلفه .
- صعوبه الاكتفاء الذاتى لكل مركز من مصادر المياه المحليه .
- خلل فى توزيع شبكه الطرق بكل من مركزى رأس النقب وسدر الحيطان .
- توزيع غير عادل فى خدمه التعليم الثانوى .
- خلل فى توزيع محطات الوقود .
- توزيع مناسب لخدمات الصحة والشباب والتضامن الاجتماعى فى نطاق المراكز المقترحه عدا مركز سدر الحيطان .

شكل (٣) - التقسيم الإداري المقترح - البديل الثاني



سادساً البيانات و المعلومات:

جدول (١) - السكان و الخدمات

م	البيانات	عدد السكان تقديري			عدد المساكن			الانصالات		مكتب بريد	عدد آبار الشرب و طاقتها			محطة معالجة	طاقة المعطة م/٣/يوم	طرق مرصوفة (كم)			
		ج	إ	د	حكومي	خاص	ج	سكراوات	خطوط عاملة		سكنية	عميقة	م/٣/يوم			تعلية	رئيسية	اقليلية	داخلية
أ - تقسيم ادارى جديد يضم ٤ مراكز																			
١	مركز القسيمة	١٠٨٩٧	٤٨٩١	٦٠٠٦	٣٧٥	١٠٨١	١٤٥٦	١	٧٦	٣	٠	١	٤٠	٢	٢٥٠	١٨٥	٢٥٢	٣٤.٤٥	٤٧١.٤٥
٢	مركز المسنة	١٠٢٦٢	٤٨٠٨	٥٤٥٤	٣٠٨	١١١٥	١٤٢٣	٢	١٩٦	٢	١	٢	٤٠	١	١٥٠	٤٣٩	٣٥٠.٠٥	٧٩.١٢	٨٦٨.١٧
٣	مركز نفل	٧٨٢١	٣٣٥٦	٤٤٦٥	٧٥	٥٧	١٣٢	١	٢٤٤	١	٠	٢	٨٠	٢	٣٠٠	٢٤٠	٢٨٨	٥١.٣	٥٧٩.٣
٤	مركز الجفافة	٦١٣٤	٢٨٩١	٣٢٤٣	١٢١	١١٥٨	١٢٧٩	٠	٠	١	٠	١	٤٠	١	٠	١٥٥	١٣٢.٢	٣٧.٢	٣٢٤.٤
	اجمالي البديل الاول	٣٥١١٤	١٥٩٤٦	١٩١٦٨	٨٧٩	٣٤١١	٤٢٩٠	٤	٥١٦	٧	١	٦	٢٠٠	٦	٧٠٠	١٠١٩	١٠٢٢.٢٥	٢٠٢.١	٢٢٤٣.٣
ب- تقسيم ادارى جديد يضم ٦ مراكز																			
١	مركز القسيمة	٨٤٣٤	٣٨١١	٤٦٢٣	٢٧٦	١٠٥٥	١٣٣١	١	٧٦	٢	٠	٠	٠	١	١٠٠	١٧٠	١٨٥.٦	٣٠.٢٥	٣٨٥.٨٥
٢	مركز رأس النقب	٣٥٠٤	١٥٥٨	١٩٤٦	١٠١	٣٠	١٣١	٠	٠	١	٠	٢	٨٠	٢	٣٠٠	٩٠	٨٦.٢	٨	١٨٤.٢
٣	مركز المسنة	٨٨١٨	٤١٤٩	٤٦٦٩	٢٩٤	١٠١١	١٣٠٥	٢	١٩٦	٢	١	٢	٤٠	١	١٥٠	٣٨٤	٣٢٥.٢٥	٧٠.٣٥	٧٧٩.٦
٤	مركز نفل	٦٦٩٣	٢٨٣٥	٣٨٥٨	٧٠	٥٧	١٢٧	١	٢٤٤	١	٠	١	٤٠	١	١٥٠	١٩٥	٢٦١	٤٩.٣	٥٠٥.٣
٥	مركز الجفافة	٤٩٤٨	٢٣٣٢	٢٦١٦	١١٦	٩٠٨	١٠٢٤	٠	٠	١	٠	١	٤٠	١	٠	١١٣	٩٥.٤	٣٣.٧٤	٢٤٢.١٤
٦	مركز سدر الميطان	٢٧١٧	١٢٦١	١٤٥٦	٢٢	٣٥٠	٣٧٢	٠	٠	٠	٠	٠	٠	٠	٠	٦٧	٦٨.٨	١٠.٤٣	١٤٦.٢٣
	اجمالي البديل الثاني	٣٥١١٤	١٥٩٤٦	١٩١٦٨	٨٧٩	٣٤١١	٤٢٩٠	٤	٥١٦	٧	١	٦	٢٠٠	٦	٧٠٠	١٠١٩	١٠٢٢.٢٥	٢٠٢.١	٢٢٤٣.٣

جدول (٢) - التعليم و التموين

م	البدائل	التعليم العام																		ثانوى أزهري								التموين					
		ما قبل الابتدائى		ابتدائى		اعدادى		ثانوى عام		ثانوى فنى		ابتدائى		اعدادى		ثانوى		مكتب تموين	عدد المخابز	حصه الحقيقى اليومى	جمعيه استملاكية	عدد البقالين التمويني	عدد البطاقات التموينية	عدد افراد البطاقات	عدد محطات البترول	مستودعات البوتاجاز							
		ثانوية	ثانوية	ثانوية	ثانوية	ثانوية	ثانوية	ثانوية	ثانوية	ثانوية	ثانوية	ثانوية	ثانوية	ثانوية	ثانوية	ثانوية	ثانوية																
أ - تقسيم ادارى جديد يضم ٤ مراكز																																	
١	مركز القسيمة	٠	٠	٢٥	٦٧١	٧	٢٠٣	٠	٠	٠	٠	٠	٠	٠	٠	٠	٠	٠	٠	٠	٠	١٠	١٠٤٧	٣٨٣٢	١	٠							
٢	مركز المسنة	٠	٠	١٦	٥٨٧	٧	٢١٢	١	٧	٠	٠	١٠	١	٠	٠	٠	٠	٠	٠	٠	١	٥٣٠	٢٢٣٠	٣	٠								
٣	مركز نفل	١	٤٢	٦	٣٩٥	٢	١١٥	١	٣	١	٨٦	٠	٠	٠	٠	٠	٠	٠	٠	٠	٣	٣٤٦	١٢٥٩	٢	١								
٤	مركز الجفافة	٠	٠	١١	٦١٢	٢	١٦٨	١	٠	٠	٦٢	١	١٧٦	١	٠	٠	٠	٠	٠	٠	١	٣٢٩	١٦٧٤	١	٠								
	اجمالى البديل الاول	١	٤٢	٥٨	٢٢٦٥	١٨	٦٩٨	٢	١٠	٢	١٤٨	٦	٤٩١	٢	٢٠	٢	٠	٠	٠	٠	٩	٢٢٥٢	٨٩٩٥	٧	١								
ب - تقسيم ادارى جديد يضم ٦ مراكز																																	
١	مركز القسيمة	٠	٠	٢٤	٦١٧	٦	١٩٨	٠	٠	٠	٠	٠	٠	٠	٠	٠	٠	٠	٠	٠	١	٨٩٢	٣١٨٩	٠	٠								
٢	مركز رأس النقب	٠	٠	٤	٨٣	٢	٢٠	٠	٠	٠	٠	٠	٠	٠	٠	٠	٠	٠	٠	٠	٣	١٨٣	٧٦٥	١	٠								
٣	مركز المسنة	٠	٠	١٢	٥٠٥	٦	١٩٤	١	٧	٠	٠	١٠	١	٠	٠	٠	٠	٠	٠	٠	٢	٤٣٥	١٨٤٣	٣	٠								
٤	مركز نفل	١	٤٢	٥	٣٧٤	١	١٠٠	١	٣	١	٨٦	٠	٠	٠	٠	٠	٠	٠	٠	٠	٢	٣٤٦	١٢٥٩	٢	١								
٥	مركز الجفافة	٠	٠	٨	٤٤٧	٢	١٤٧	١	٠	٠	٦٢	١	١٧٦	١	٠	٠	٠	٠	٠	٠	١	٣٧٠	١٧٩٥	١	٠								
٦	مركز صدر العيطان	٠	٠	٥	٢٣٩	١	٣٩	٠	٠	٠	٠	٠	٠	٠	٠	٠	٠	٠	٠	٠	٠	٢٦	١٤٤	٠	٠								
	اجمالى البديل الثانى	١	٤٢	٥٨	٢٢٦٥	١٨	٦٩٨	٢	١٠	٢	١٤٨	٦	٤٩١	٢	٢٠	٢	٠	٠	٠	٠	٩	٢٢٥٢	٨٩٩٥	٧	١								

جدول (٣) - الصحة و الشباب

الحيطة الزراعية	طاقة		عدد آبار		نقطة إطفاء	عدد المساجد		الشئون الاجتماعية			الشباب و الرياضة		الصحة				البدائل	م
	المساحة	عدد الهياكل	التصرف			عميق	أهلية	عدد العضانات	عدد الجمعيات الأهلية	عدد الوحدات الاجتماعية	عدد الأندية	عدد مراكز الشباب	مركز تنظيم أسرة	مكتب صحة	وهده صحية	مستشفى تكامل صحي		
			٣م/يوم	سطحي														
أ - تقسيم ادارى جديد يضم ٤ مراكز																		
٤٨٦٤٠	٦٢٤٦	٨٢٥	٠	٢٣	٠	١٧	٣	١	٢	٣	٠	٥	٦	٧	٦	١	مركز القسيمة	١
٣٥١١٣	٦٠٦٨	٣٩١	٠	٩	٠	١٣	٢	١	٣	٣	١	٤	٧	٥	٤	١	مركز الحسنه	٢
١٧١٨٣	٧٠٧	٢٥٧	٠	٦	٢	٥	٣	٠	٢	١	٠	١	٥	٣	٢	٠	مركز نفل	٣
٩٨١٣	١٣٠٨	٥١٠	٠	١٠	٠	٥	٤	٠	٠	١	١	١	١	٢	١	١	مركز الجفانفة	٤
١١٠٧٤٩	١٤٣٢٩	١٩٨٣	٠	٤٨	٢	٤٠	١٢	٢	٧	٨	٢	١١	١٩	١٧	١٣	٣	اجمالي البديل الاول	
ب- تقسيم ادارى جديد يضم ٦ مراكز																		
٤٢٨٦٩	٦١٥١	٦٣٠	٠	١٩	٠	١٦	١	١	٢	٣	٠	٣	٤	٦	٥	١	مركز القسيمة	١
٦٩٠٥	١١٣	٢٣٥	٠	٥	٠	٣	٢	٠	٠	٠	٠	٢	٣	٣	٣	٠	مركز رأس النقب	٢
٣٥١١٣	٦٠٦٨	٢٦٩	٠	٧	٠	١٠	٢	١	٣	٣	١	٣	٧	٤	٣	١	مركز الحسنه	٣
١٦٠٤٩	٦٨٩	٢١٧	٠	٥	٢	٤	٣	٠	٢	١	٠	١	٤	٢	١	٠	مركز نفل	٤
٨٠٠٠	١٠٦٤	٣٣٧	٠	٧	٠	٦	٠	٠	٠	١	١	٢	١	١	٠	١	مركز الجفانفة	٥
١٨١٣	٢٤٤	٢٩٥	٠	٥	٠	١	٤	٠	٠	٠	٠	٠	٠	١	١	٠	مركز سدر العيطان	٦
١١٠٧٤٩	١٤٣٢٩	١٩٨٣	٠	٤٨	٢	٤٠	١٢	٢	٧	٨	٢	١١	١٩	١٧	١٣	٣	اجمالي البديل الثانى	

الأسس والمعايير لتحويل القرى الى مدن

والتي تم عرضها باجتماع السادة المحافظين فى ٢٧/٥/١٩٨٢

- ١- مراعاة عدد السكان بحيث لا يقل تعداد سكان القرية المطلوب تحويلها إلى مدينة عن ٥٠,٠٠٠ نسمة .
- ٢- أن تكون القرية المراد تحويلها الى مدينة مقرا لمركز الشرطة .
- ٣- مدى ما وصل إليه النشاط العمرانى للقرية والظروف المعيشية لسكانها وصفة ما يقومون به من نشاط يغلب عليه الطابع الصناعى والحرفى والتجارى .
- ٤- مراعاة الموقع السياحى للقرية مع ضرورة وجود مسافة لا تقل عن ٧ كيلو مترات بين القرية وأقرب مدينة لها وان تقع تلك القرية على طريق عام للمواصلات .
- ٥- ضرورة صدور قرارات بفصل الزمام الزراعى عن القرية قبل تحويلها الى مدينة بحيث لا يقع داخل كردونها المقترح أية اراضى زراعية حفاظا على الرقعة الزراعية كثرة قومية للبلاد .
- ٦- مراعاة عمل دراسة جدوى اقتصادية وموازنة مقترحة توضح الإيرادات المنتظرة من ضرائب ورسوم محلية مختلفة أو أية إيرادات أخرى يمكن تحقيقها طبقا لقانون نظام الحكم المحلى وما يقابل ذلك من مصروفات .
- ٧- وجود فروع لمديريات الخدمات المختلفة تكون قوة جذب حضارى للسكان بحيث يقيمون حياة منتجة ونشيطة ومستقرة .
- ٨- موافقة مديريات الخدمات وفروع الوزارات بالمحافظة (مجلس تنفيذى المحافظة) .
- ٩- موافقة المجالس الشعبية المحلية المختصة (قرى - مركز - محافظة) .
- ١٠- موافقة وزارة المالية وتدير الإعتمادات المالية اللازمة .

التعليق:

- بمناظرة البيانات التي تم إستخلاصها من الجداول السابق استعراضها ومعايير تحويل القرى الى مدن نجد الاتى :-
 ١. معظم الشروط والمعايير لايمكن تطبيقها على هذه الحالة لآختلاف الكثافة السكانية بوادى النيل عن المناطق الصحراوية حيث اشترطت المعايير أن يكون عدد سكان القرية ٥٠ الف نسمة وهذا لايتوفر فى أى قرية بوسط سيناء .
 ٢. أقسام الشرطة غير متوفرة الإفى (٣) مواقع (مدينة الحسنه - مدينة نخل - قرية القسيمة) .
 ٣. الانشطة الأقتصادية الحالية للسكان شبه منعدمه وهدف التقسيم الأدارى هو إنشاء أنشطة اقتصادية مدره للدخل للارتفاع بمستوى معيشه السكان .
 ٤. يتوفر بالمنطقة شبكة طرق مرصوفه فى معظم المراكز المقترحه الأ أن كثافة الحركة المرورية عليها قليلة نسبيا لطبيعه المنطقة .
 ٥. الهياكل الأدارية والخدمية بالمراكز المقترحه غير مكتملة وفى حاجة إلى تدعيم .
- نحن أمام حالة خاصه لها طبيعه مختلفه تسلتزم التدخل لأنشاء مجتمعات جديدة وتوظيف ما هو قائم واستكماله للنهوض بهذا المجتمع .

أسس ومعايير اختيار البديل الأمثل

١ - أسس القياس

- **البعد الزمني** :- وهو يمثل زمن الوصول إلى حل المشكلة.
- **البعد الاقتصادي** :- ويمثل تكلفة الحل الأمثل للمشكلة.
- **البعد الجماهيري** :- يتمثل في مدى تأثير الحل على الجماهير.
- **البعد الاجتماعي** :- يمثل تأثير البديل على المجتمع.
- **البعد الأمني** :- يمثل تأثير البديل على الأمن.

٢ - معايير القياس

المعايير			الدرجة	الأبعاد
بطيء (٠-٢)	متوسط (٨-١٤)	سريع (١٥-٢٠)	٢٠	البعد الزمني
عالية (٠-١٤)	تكلفة متوسطة (١٥-١٩)	تكلفة منخفضة (٢٠-٢٥)	٢٥	البعد الاقتصادي
غير مؤثر (٠-٤)	تأثير مقبول (٥-٩)	تأثير فعال (١٠-١٥)	١٥	البعد الجماهيري
تأثير سلبي (٠-٢)	تأثير متوسط (٨-١١)	تأثير إيجابي (١٢-١٥)	١٥	البعد الاجتماعي
تأثير سلبي (٠-١٤)	تأثير متوسط (١٥-١٩)	تأثير إيجابي (٢٠-٢٥)	٢٥	البعد الأمني

٣ - تقييم الحلول وفقا لأسس القياس

البديل الثاني	البديل الأول	البدائل / أسس القياس
بطيء	متوسط	البعد الزمني
عالية	عالية	البعد الاقتصادي
تأثير مقبول	تأثير فعال	البعد الجماهيري
تأثير متوسط	تأثير إيجابي	البعد الاجتماعي
تأثير متوسط	تأثير إيجابي	البعد الأمني

٤- معايير ترجمة الحلول

الأبعاد / الحلول	نسبة التأثير على البعد الزمني	نسبة التأثير على البعد الاقتصادي	نسبة التأثير على البعد الجماهيري	نسبة التأثير على البعد الاجتماعي	نسبة التأثير على البعد الأمني	تقييم الحل	الترتيب
الحل الأول	١٠	٨	١٤	١٢	٢٢	٦٦	الاول
الحل الثاني	٧	١٣	٨	١٠	١٨	٥٦	الثانى

ترى المحافظة تطبيق البديل الاول كمرحلة أولى (إنشاء ٤ مراكز يضم كل مركز : مدينه و عدة قرى) وفى حالة زيادة الكثافة السكانية
والتنمية بمختلف محاورها يتم تنفيذ البديل الثانى.